

山梨県 南アルプス市

# 紅葉

# 見どころマップ

### 【南アルプスマイカー規制区間】


●夜叉神峠登山口～広河原 ●広河原～北沢峠

通年一般車両通行不可。(冬期間鎖有り)

※広河原～北沢峠は法面崩落による復旧作業中ため通行禁止。




① 広河原(北岳を望む)  
(10月中旬～11月上旬)



④ 夜叉神峠(白根三山を望む)  
(10月中旬～11月上旬)



⑤ 御勅使南公園  
(11月中旬～11月下旬)



② 白鳳溪谷(野呂川)  
(10月中旬～11月上旬)



③ 芦安温泉郷(瀬戸千段の滝)  
(10月下旬～11月中旬)




⑥ 南伊奈ヶ湖 (11月上旬～11月中旬)



⑦ 櫛形総合運動公園  
(11月中旬～11月下旬)

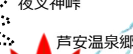


⑧ 古長禅寺  
(11月中旬～11月下旬)



⑨ 安藤家住宅  
(11月中旬～11月下旬)

南アルプスマイカー規制区間



### 【アクセス】

- ・東京/長野方面から  
中央自動車道-双葉JCT-中部横断道【白根IC・南アルプスIC】
- ・静岡方面から(新東名新清水JCT・東名高速道路清水JCT)  
-中部横断道【白根IC・南アルプスIC】



### 【お問合せ】

(一社) 南アルプス市観光協会(道の駅しらね内)

山梨県南アルプス市在家塚595-1 ☎055-284-4204

# 山梨県南アルプス市のご紹介

## 【山の都 南アルプス市】

南アルプス市は、日本第2位の高峰北岳に代表される南アルプス登山の玄関口で、夏から秋にかけて多くの登山客で賑わいます。南アルプスを中心とした周辺地域が「ユネスコエコパーク」に登録され、豊かな自然と希少な動植物の保全を行うとともに、自然環境と調和した農業、街づくりがすすめられています。

## 【南アルプス市へのアクセス】

南アルプス市へは中央道双葉JCT経由、中部横断道「白根IC」もしくは「南アルプスIC」が利用できます。新東名高速道路と中央道が中部横断道でつながり、より一層近くに！



## 【紅葉見どころスポット情報】

公共交通機関を利用して行ける標高約1,530mの広河原。10月に出発した紅葉前線は、1ヶ月かけてようやく標高250mの安藤家住宅に到着します。

**\*ご注意**  
本図は表面の紅葉スポット番号①から⑨に対応しています。ただし、距離及び標高差が正確に反映されている訳ではありません。

## カエデの葉っぱ ミニ図鑑

